

# ОПИСАНИЕ МЕСТОПОЛОЖЕНИЯ ГРАНИЦ

## Зона публичного сервитута

(наименование объекта, местоположение границ которого описано (далее - объект))

### Раздел 1

#### Сведения об объекте

№ п/п	Характеристики объекта	Описание характеристик
1	2	3
1.	Местоположение объекта	Ярославская область, Ярославский район, Гавриловский сельсовет, дер. Большое Филимоново
2.	Площадь объекта +/- величина погрешности определения площади (P +/- Дельта P)	25,65 +/- 7 м <sup>2</sup>
3.	Иные характеристики объекта	-

## Раздел 2

### Сведения о местоположении границ объекта

1. Система координат МСК-76, зона 1

2. Сведения о характерных точках границ объекта

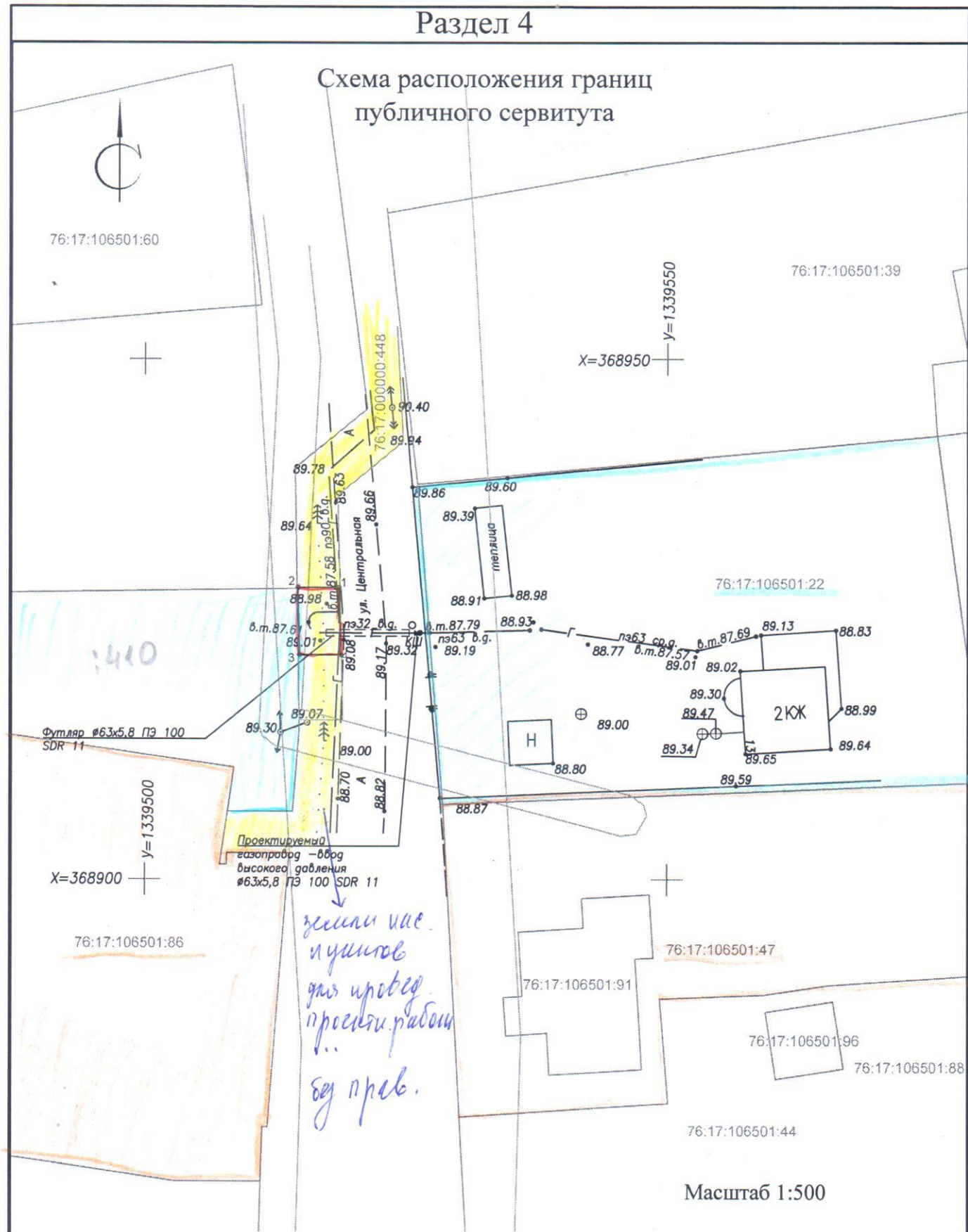
Обозначение характерных точек границ	Координаты, м		Метод определения координат характерной точки	Средняя квадратическая погрешность положения характерной точки (Mt), м	Описание обозначения точки на местности (при наличии)
	X	Y			
1	2	3	4	5	6
1	368928,16	1339518,59	Аналитический метод	0.2	-
2	368928,14	1339514,66	Аналитический метод	0.2	-
3	368921,82	1339514,82	Аналитический метод	0.2	-
4	368921,64	1339518,75	Аналитический метод	0.2	-
1	368928,16	1339518,59	Аналитический метод	0.2	-

3. Сведения о характерных точках части (частей) границы объекта

Обозначение характерных точек части границы	Координаты, м		Метод определения координат характерной точки	Средняя квадратическая погрешность положения характерной точки (Mt), м	Описание обозначения точки на местности (при наличии)
	X	Y			
1	2	3	4	5	6
-	-	-	-	-	-





# Раздел 4

## Схема расположения границ публичного сервитута



Масштаб 1:500

### Условные обозначения:

-  Проектные границы публичного сервитута
-  Ось проектируемого газопровода
-  Характерная точка границы земельного участка, сведения ЕГРН о которой соответствуют требованиям, установленным в соответствии с частью 13 статьи 22 Федерального закона от 13 июля 2015 г. № 218-ФЗ "О государственной регистрации недвижимости"
-  Обозначение новой характерной точки